

Liste des emplacements réservés

Numero	Designation	Identifcateur	Superficie
1	Elargissement de la rue du Château	Commune	250 m²
2	Elargissement de la rue du Château	Commune	700 m²
3	Création de places de stationnement	Commune	400 m²
4	Agencement du cimetière de Cornuejous	Commune	196,6 m²
5	Création de places de stationnement	Commune	150 m²
6	Création d'un parking et d'un accès piéton	Commune	6 000 m²
7	Empreinte de la RN58 et de ses raccordements	Eta	140 ha
8	Création d'un accès	Commune	46,8 m²

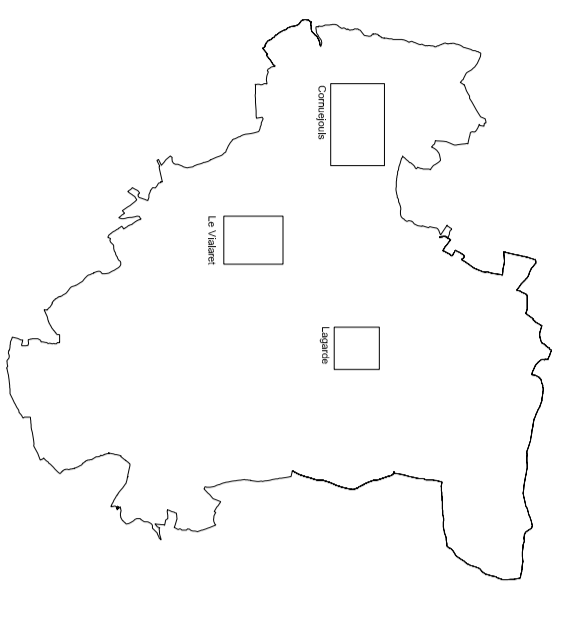
F&D
Aveyron

Habitat et développement 12
Centre de Régulation
12000 Rodez Cedex 9
Tel. 03 83 73 61 78

PLAN LOCAL D'URBANISME

Lapanouse

PREFECTURE DE L'AVEYRON
COMMUNE DE :



ELABORATION DE LA REVISION

Année 16 : 30/11/2010
Approuvé le :
Exécution le :

VISA

Date : Le Maire, M. GIL

DOCUMENTS GRAPHIQUES
Zoom hameaux

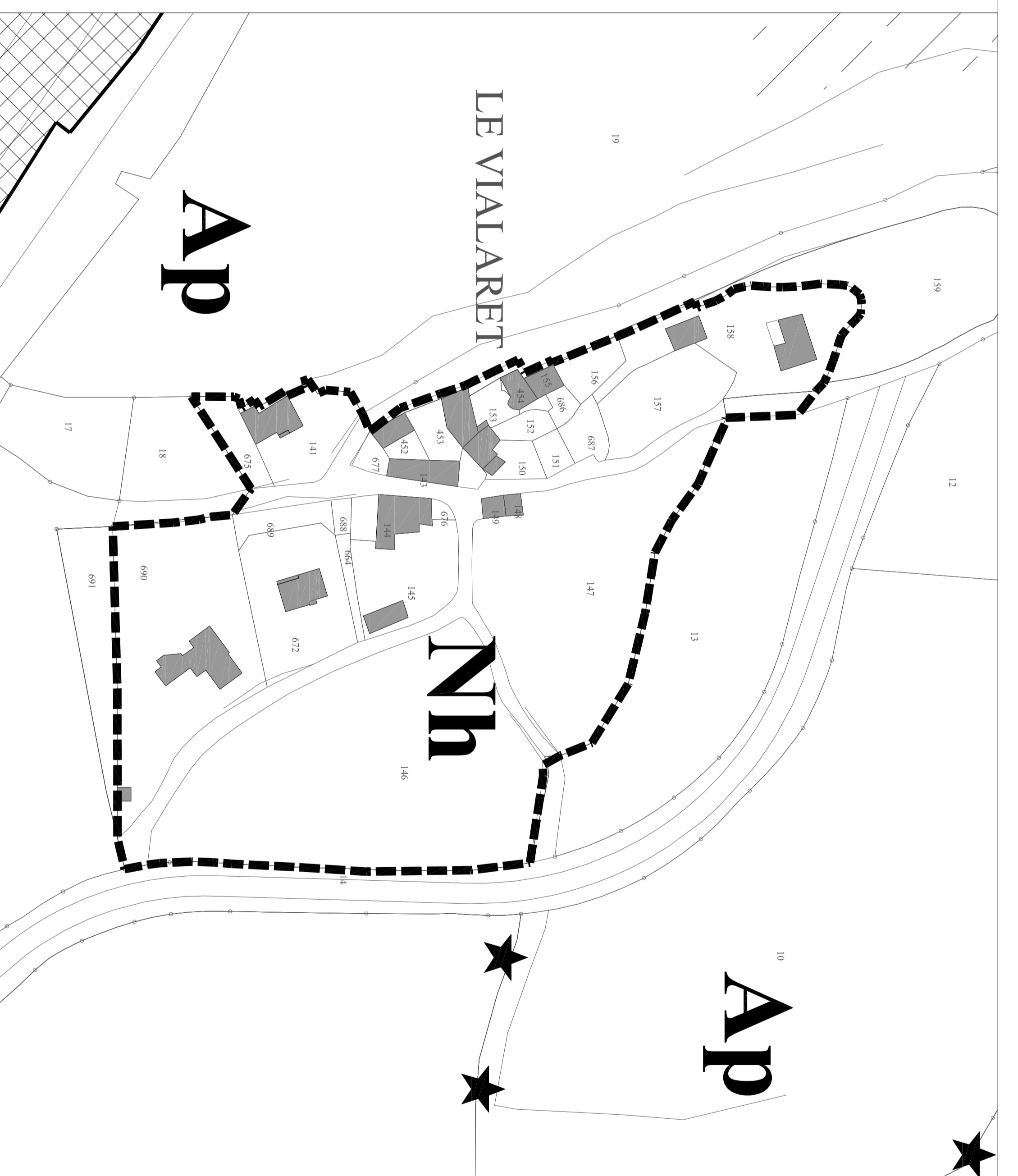
Ech: 1/1000'

4.4

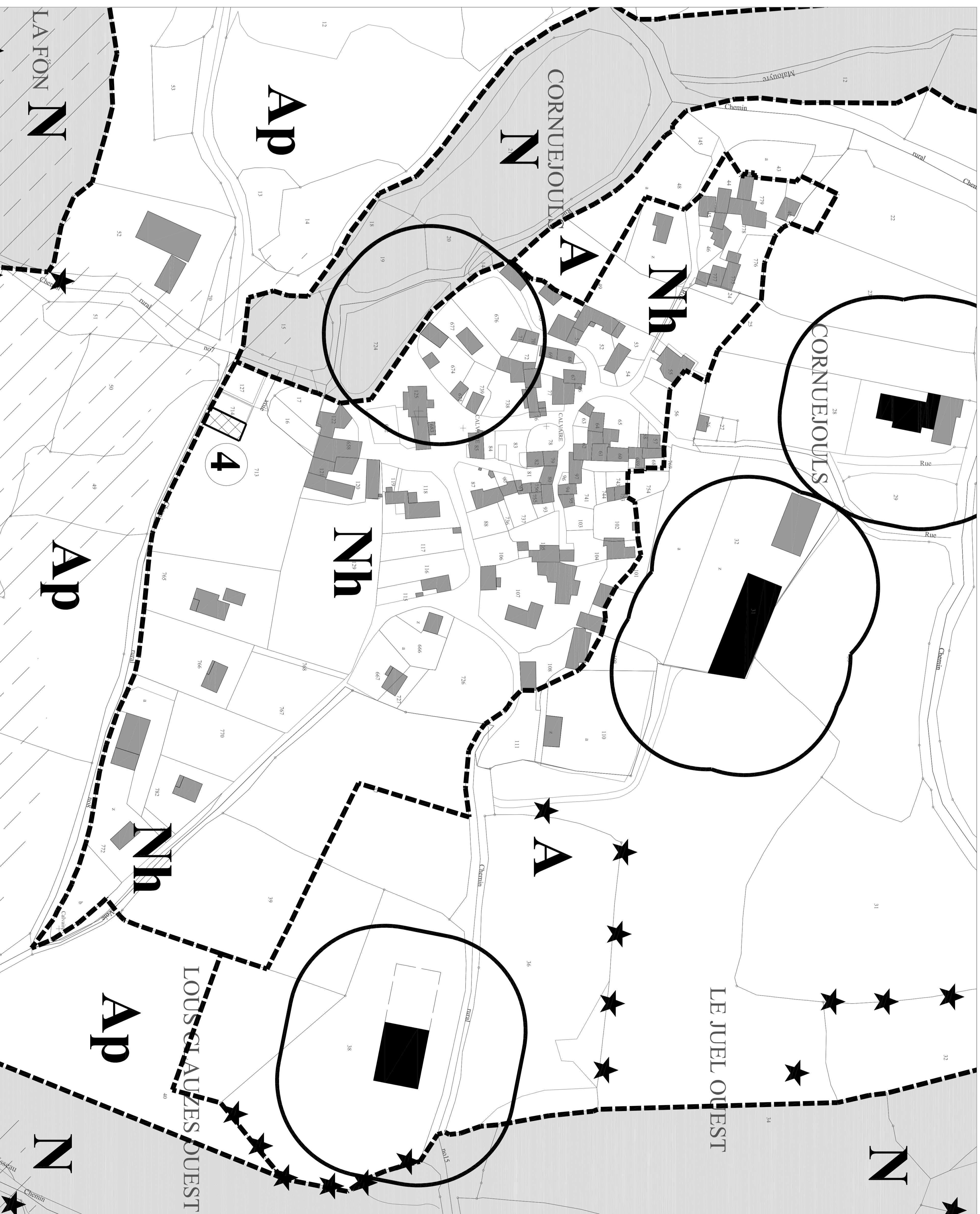
Modifications - Révisions simplifiées - Mises à jour

Légende

- Limite de zone
- ▨ Espace boisé classé
- ▨ Emplacement réservé
- ▨ Zone inondable
- ★ L123-1-5-7
- ★ Bati remarquable en zone A
- ★ Bati repéré au titre du L111-3
- ▣ Bâtiment d'activité agricole
- ▣ Bâtiment d'activité agricole en projet
- Périmètre d'inconstructibilité agricole



Le Viaret



Cornuejous